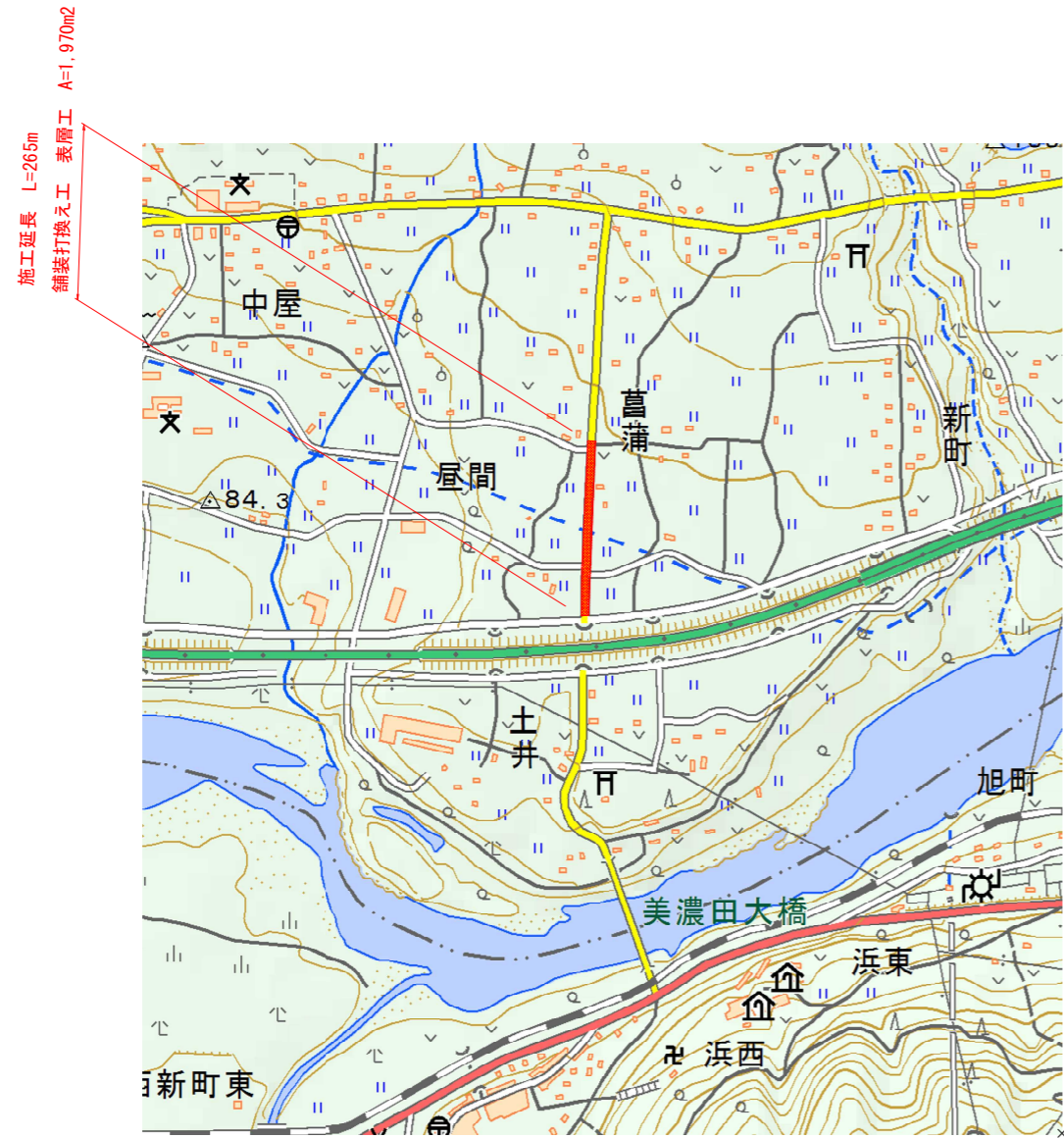
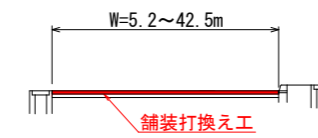


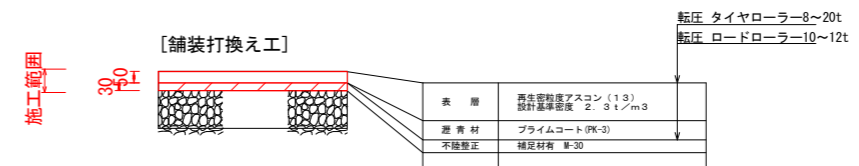
# 平面図



# 標準断面図 S=1:100



# 施工要領図 S=1:10




※上層路盤については、現地の損傷状況に応じて施工の必要性を判断するものとし、施工前に監督員と協議すること。

# 実施設計図面

工事名	R6土 昼間辻線 東・昼間 舗装工事 (担い手確保型)
路線名等	(一) 昼間辻線
工事箇所	三好郡東みよし町昼間
図面名	平面図・標準断面図・施工要領図
縮尺	図示 図面番号 1 / 2
会社名	
事業者名	徳島県西部総合県民局県土整備部<三好>

# 展 開 図 S=1/200



実施設計図面			
工事名	R6三土 屋間辻線 東・屋間 舗装工事 (担い手確保型)		
路線名等	(一) 屋間辻線		
工事箇所	三好郡東みよし町屋間		
図面名	展開図		
縮尺	図示	図面番号	2 / 2
会社名			
事業者名	徳島県西部総合県民局県土整備部<三好>		